




- Legende**
- Maßnahmen**
- Waldumbau zu standortgerechtem Buchen-Mischwald (naturschutz- und forstrechtlicher Ausgleich)
 - Waldumbau zu standortgerechtem Buchen-Mischwald (nur forstrechtlicher Ausgleich)
 - Waldartenschutzmaßnahme
 - Waldrefugien, Prozessschutz
 - Anlage Amphibienlaichgewässer
 - Entwicklung von Magerwiesen
 - Anlage von Brache-/Blühstreifen bzw. Grünlandextensivierung für Feldlerchen
 - Auwaldentwicklung für Biber
- AE12.57 Nummer der Maßnahme

- Allgemeine Darstellung**
- Grenze des Geltungsbereiches
 - Gemeindegrenze

Baader Konzept
© 2013 N:\projekte\141041_12\gms\191022_U8_0_1_umwbericht_externe.mxd

Geobasisdaten Landesamt für Geoformation und
Landentwicklung Baden-Württemberg (www.lgl-bw.de)

Projekt: Bebauungsplan Prüf- und Technologiezentrum Prüfgelände - 1. Änderung		Plan U8.0-1
Maßstab: 1:25.000	Umweltbericht Übersichtslageplan zum Grünordnungsplan externe Maßnahmen	Az: 14041-12
Verfasser:  		Bearbeiter: Herold Lauß Meißner Zinsel
		Gunzenhausen, den 08.11.2019  Dr. P. Baader