



Legende


Maßnahmen

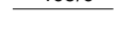
AE2

 Entwicklung von Magerwiesen in Donauau

Allgemeine Darstellung




 FFH-Gebiet

 Grenze des Geltungsbereiches

 Flurstück mit Nummer / Gemarkung Immendingen

Baader Konzept
 22.10.2019 © Jan 2019/12/2011_Agriplan/191023_U8_2_1_mess_fern_AE2_Donau_2000.mxd

Geobasisdaten Landesamt für Geoinformation und Landentwicklung Baden-Württemberg (www.lgl-bw.de)

Projekt: Bebauungsplan Prüf- und Technologiezentrum Prüfgelände - 1. Änderung		Plan U8.2-1
Maßstab: 1:2.000		Az: 14041-12
Verfasser: <div style="display: flex; justify-content: space-around; align-items: center;">   </div>		Bearbeiter: Herold Laux Meißner Zinsel
		Gunzenhausen, den 08.11.2019  Dr. P. Baader