



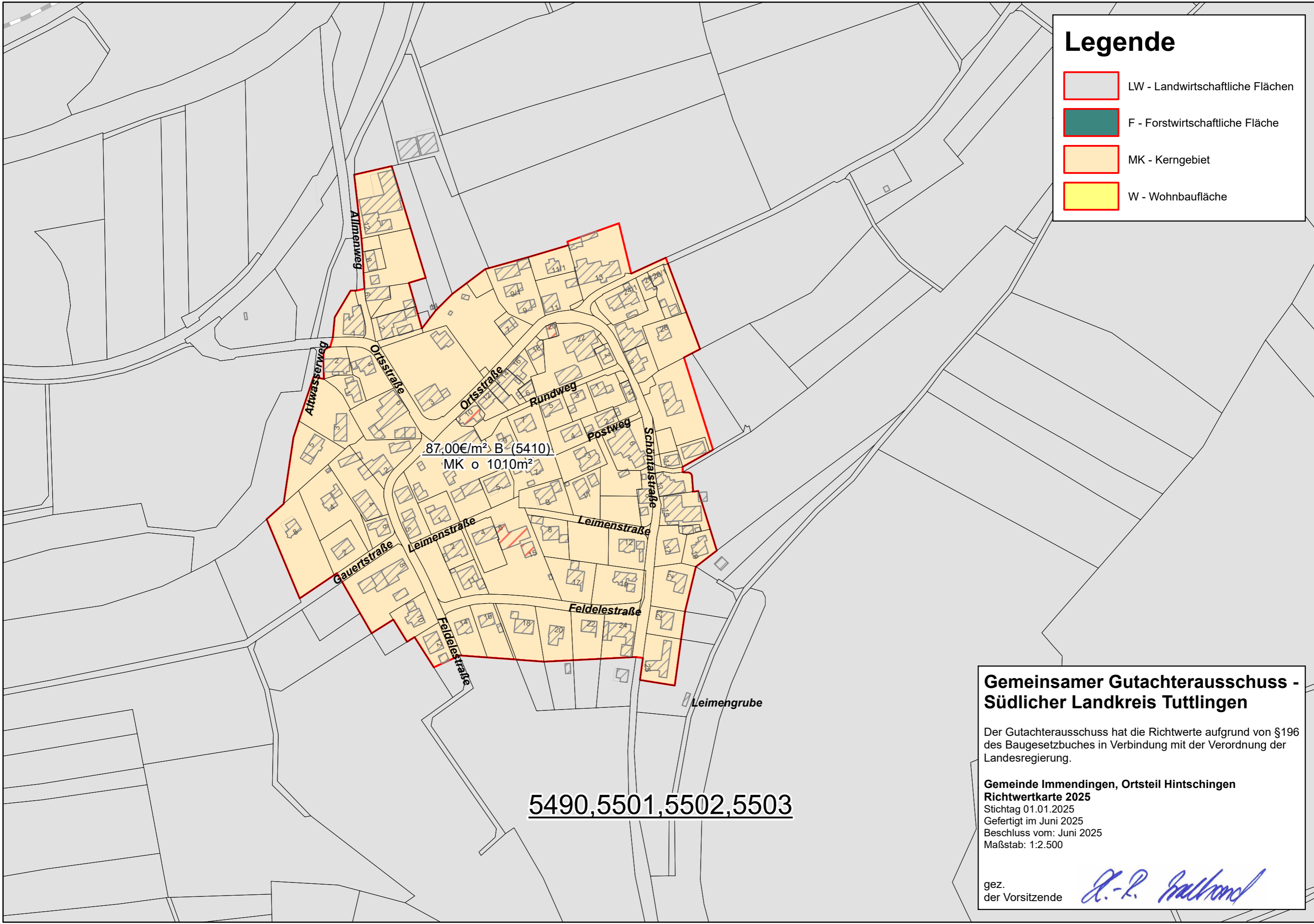


Legende

-  LW - Landwirtschaftliche Flächen
-  F - Forstwirtschaftliche Fläche
-  MK - Kerngebiet
-  W - Wohnbaufläche



87,00€/m² B (5410)
MK o 1010m²

5490,5501,5502,5503

Gemeinsamer Gutachterausschuss - Südlicher Landkreis Tuttlingen

Der Gutachterausschuss hat die Richtwerte aufgrund von §196 des Baugesetzbuches in Verbindung mit der Verordnung der Landesregierung.

Gemeinde Immendingen, Ortsteil Hintschingen

Richtwertkarte 2025

Stichtag 01.01.2025

Gefertigt im Juni 2025

Beschluss vom: Juni 2025

Maßstab: 1:2.500

gez.
der Vorsitzende